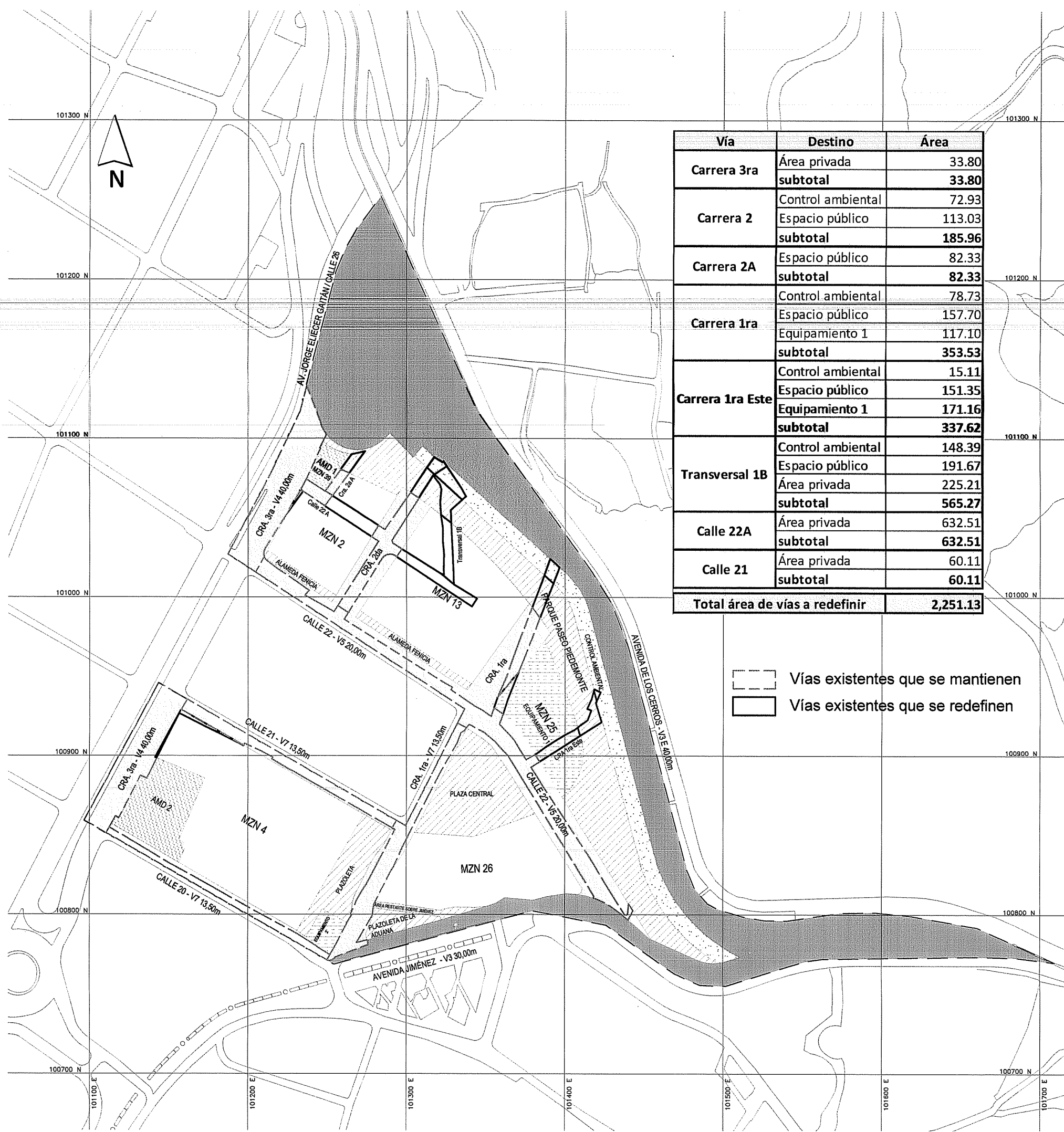


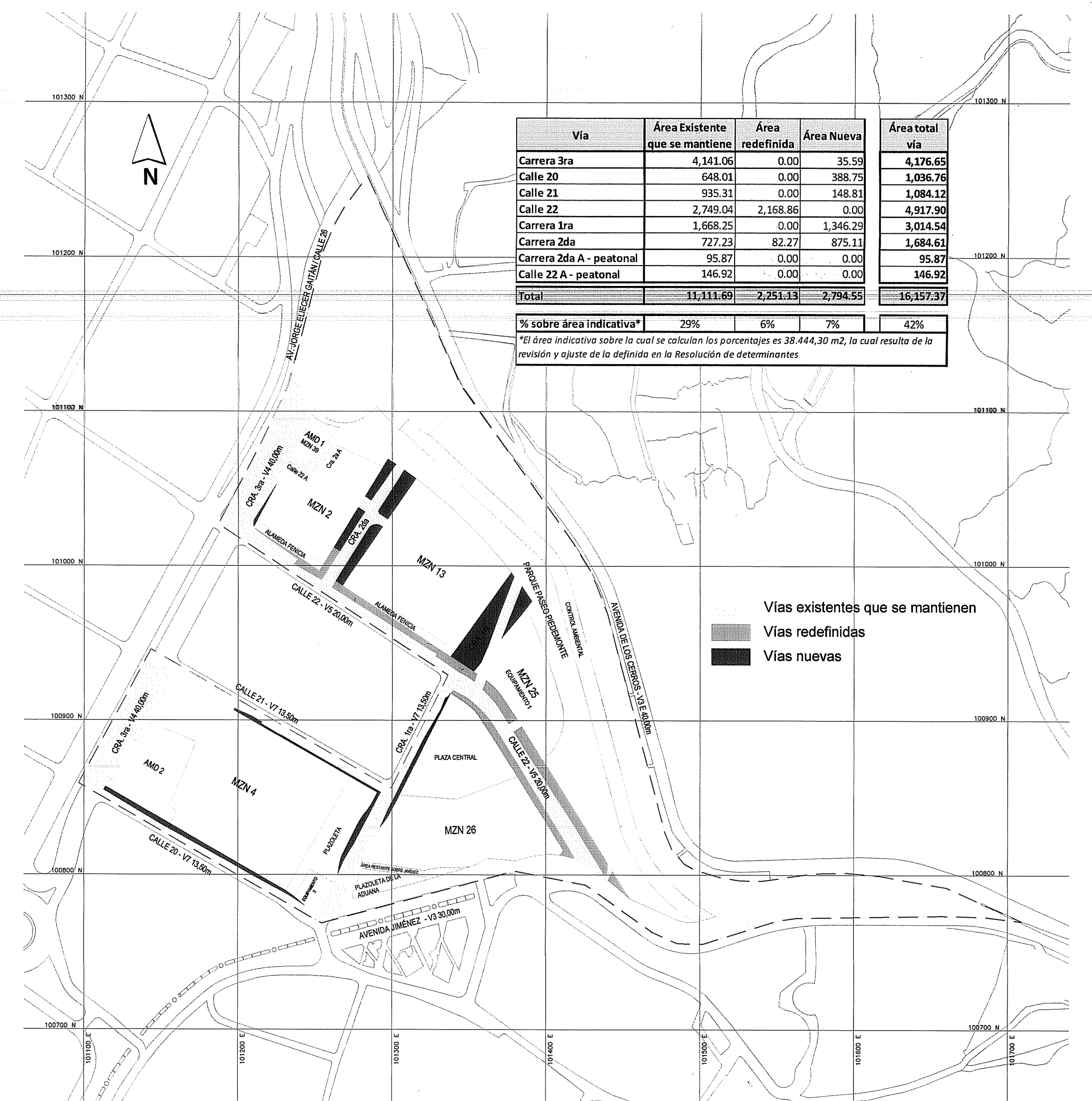
DESLINDE (1:2000)



VÍAS A REDEFINIR (1:2500)



VÍAS LOCALES E INTERMEDIAS (1:2500)



| | Áreas totales m ² |
|---|------------------------------|
| 1 ÁREA BRUTA | 88,164.91 |
| 2 SISTEMAS GENERALES | 25,149.87 |
| 2.1 Malla Vial Arterial | 25,149.87 |
| 2.1.1 Av. Gonzalo Jiménez de Quesada | 3,177.27 |
| 2.1.2 Av. De los Cerros | 11,445.17 |
| 2.1.3 Av. Jorge Eliecer Gaitán - Calle 26 | 10,527.43 |
| 3 ÁREA MALLA VIAL INTERMEDIA Y LOCAL | 16,157.37 |
| 3.1 Carrera 3ra | 4,176.65 |
| 3.2 Calle 20 | 1,036.76 |
| 3.3 Calle 21 | 1,084.12 |
| 3.4 Calle 22 | 4,917.90 |
| 3.5 Carrera 1ra | 3,014.54 |
| 3.6 Carrera 2da | 1,684.61 |
| 3.7 Carrera 2da A - peatonal | 95.87 |
| 3.8 Calle 22 A - peatonal | 146.92 |
| 4 CONTROL AMBIENTAL AV. CIRCUNVALAR | 3,877.28 |
| 5 ESPACIO PÚBLICO | 13,821.86 |
| 5.1 Parque Paseo Pie de Monte | 8,058.17 |
| 5.2 Plazoleta de la aduana (Manzana 48) | 492.60 |
| 5.3 Área restante sobre la Avenida Gonzalo Jiménez de Quesada | 286.24 |
| 5.4 Alameda Fenicia | 676.35 |
| 5.5 Plazoleta | 1,481.41 |
| 5.6 Plaza central | 2,827.09 |
| 6 CESIÓN PARA EQUIPAMIENTOS | 3,103.52 |
| 6.1 Equipamiento (1) | 2,695.70 |
| 6.2 Equipamiento (2) | 407.82 |
| 7 ÁREA ÚTIL | 26,055.01 |
| 7.1 Manzana 2 | 3,241.84 |
| 7.2 Manzana 13 | 6,180.88 |
| 7.3 Manzana 4 - área útil del proyecto | 9,152.66 |
| 7.4 Manzana 4 - AMD 2 | 2,043.19 |
| 7.5 Manzana 26 | 4,997.58 |
| 7.6 Manzana 39 - AMD 1 | 438.86 |

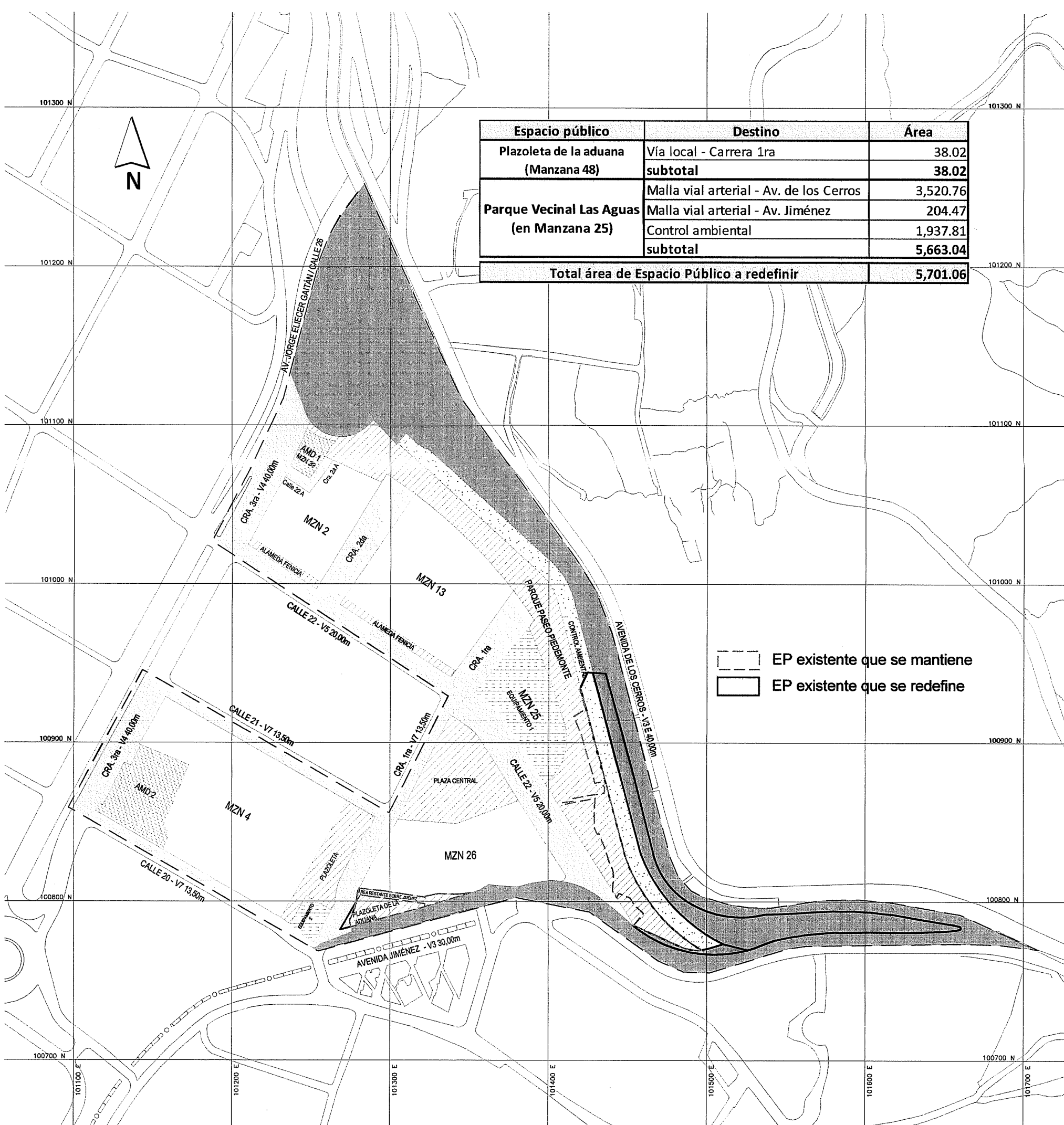
- - - - - Área Bruta
 - - - - - Malla Vial Arterial
 - - - - - Malla Vial intermedia y local
 - - - - - Control Ambiental Av. Circunvalar
 - - - - - Espacio público
 - - - - - Cesión para Equipamientos
 - - - - - Área Útil
 - - - - - Área de Manejo Diferenciado

| Área de Manejo Diferenciado | Área m ² |
|-----------------------------|---------------------|
| Manzana 39 - AMD 1 | 438.86 |
| Manzana 4 - AMD 2 | 2,043.19 |
| Total | 2,482.05 |

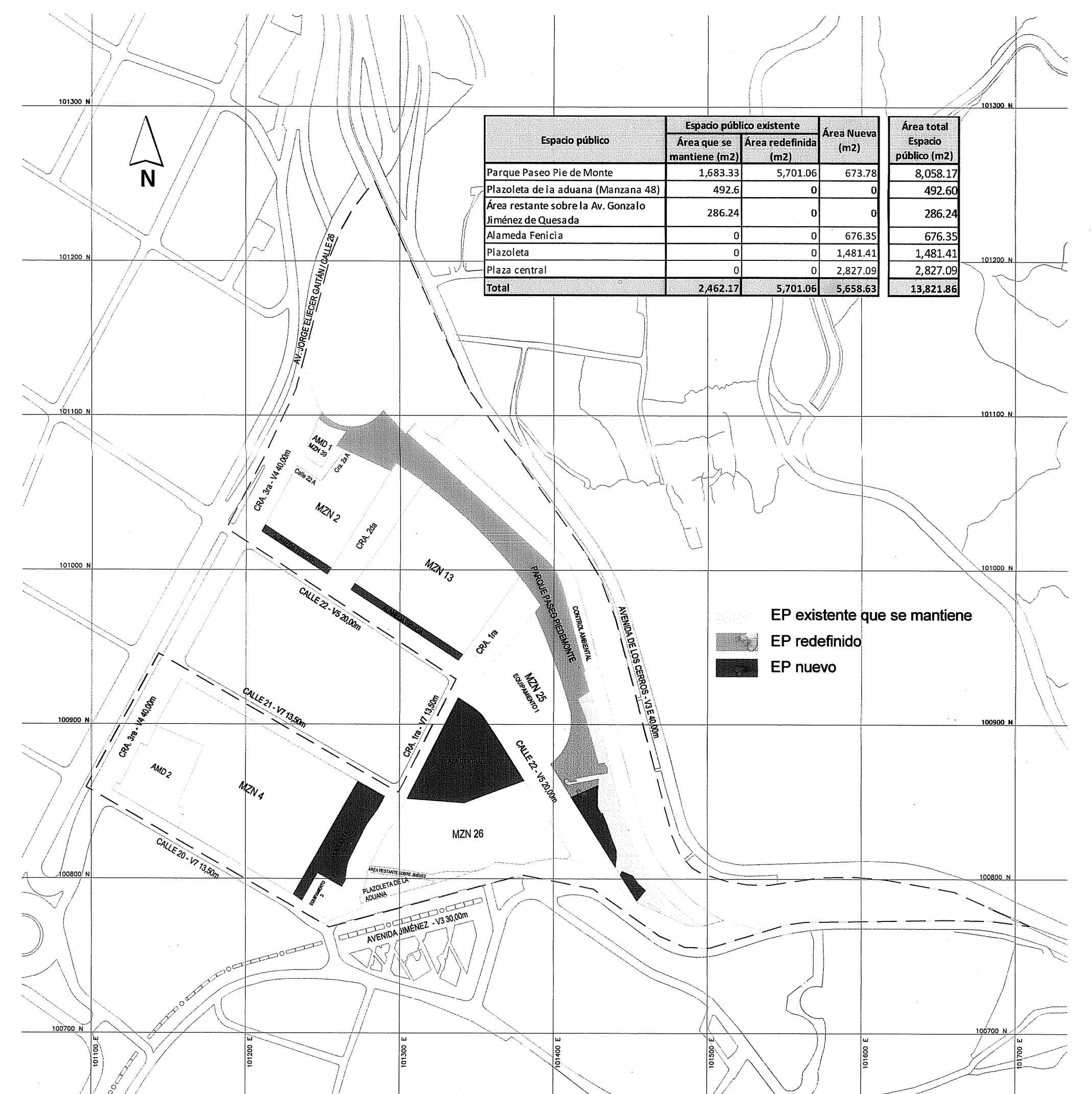
% sobre área indicativa *
10.1%

8.1%

ESPACIO PÚBLICO A REDEFINIR (1:2500)



ESPACIO PÚBLICO (1:2500)



*El área indicativa sobre la cual se calculan los porcentajes es 38.444,30 m², lo cual resulta de la revisión y ajuste de la definida en la Resolución de determinantes